

# PORTET-SUR-GARONNE

## Plan Local d'Urbanisme

**Révision 1 du PLU**  
**Dossier approuvé**  
**par DCM le 3 octobre 2023**

### 3 - Pièces réglementaires

**3.4 : Liste du patrimoine bâti à protéger**  
**(L 151-19 du CU)**






Article L151-19

- Modifié par [LOI n°2016-1087 du 8 août 2016 - art. 81](#)

Le règlement peut identifier et localiser les éléments de paysage et identifier, localiser et délimiter les quartiers, îlots, immeubles bâtis ou non bâtis, espaces publics, monuments, sites et secteurs à protéger, à conserver, à mettre en valeur ou à requalifier pour des motifs d'ordre culturel, historique ou architectural et définir, le cas échéant, les prescriptions de nature à assurer leur préservation leur conservation ou leur restauration. Lorsqu'il s'agit d'espaces boisés, il est fait application du régime d'exception prévu à l'article L. 421-4 pour les coupes et abattages d'arbres.






## Liste du patrimoine bâti communal (L 151-19 du CU)

N° photo	Description du bâti	Réf. cadastrale	Adresse	Photos
1	Eglise Saint-Martin (Eglise portail , inscrit à l'Inventaire des monuments historiques le 21 mai 1953 )	BV180	Square du 11 novembre 1918	
2	Médiathèque	BV154	Square du 11 novembre 1918	
3	Halle	BV187	Place de la République	
4	Château de Portet	BV433	1 Rue Robert Saintigny	
5	Bouchonnade	AW7	Bouchonnade	
6	Prieuré	BL77	77 Avenue de la Gare	

N° photo	Description du bâti	Réf. cadastrale	Adresse	Photos
7	Futur Tiers-Lieux	BT161	12 Place de la République	
8	Musée de la Mémoire	AN 1	allée du Grand Chêne	
9	Ex Notre-Dame de Clairfont/ espace associatif	AR 259	allée du Grand Chêne	



## Liste du petit patrimoine bâti

N° photo	Description du bâti	Réf. cadastrale	Adresse	Photos
1	Calvaire en ferronnerie Propriété communale	AW52	Promenade Baron Ritay	
2	Calvaire en ferronnerie Propriété communale		Rue de la Poste	
3	Obélisque (Pyramide marquant la limite entre la Guyenne et le Languedoc, inscrite à l'inventaire des monuments historiques le 21 février 1973 )	BB173	28 chemin du Castelet	
4	Calvaire en ferronnerie Propriété communale	BT162	17 Rue Roudoulénque	
5	Mesure à grain		Allée Dominique Danos	

N° photo	Description du bâti	Réf. cadastrale	Adresse	Photos
6	Le batardeau	BT 116	Chemin des sources/Ancien chemin de halage	
7	L'ancienne capitainerie du port	BT 117	Ancien chemin de halage	
8	Monument aux Morts		Square du 11 novembre 1918	













