

La zone urbaine AUEO Fermée à l'urbanisation à vocation économique

Caractère de la zone

Superficie totale (zone et secteurs) : environ 41 ha

La zone AUEo, recouvre quatre secteurs :

Le secteur dit de Francazal (27 ha env.), est destiné à l'accueil d'un parc d'activités à travers deux composantes. La première est tournée vers des activités innovantes en lien l'aéronautique, la robotique, la mécatronique et les mobilités du futur, au service d'un nouvel écosystème économique en construction. La deuxième plus traditionnelle dans la continuité des activités existantes de ce secteur, permettant également d'accompagner la mutation du tissu industriel et technologique. Ce site est identifié dans la démarche « cœur économique du Muretain » dans le secteur dit de « l'accroche métropolitaine » et fait l'objet d'une étude programmatique « secteur de Francazal ». Ce secteur fait l'objet d'Orientation d'Aménagement et de Programmation (OAP) afin d'en maîtriser le développement.

Le secteur dit de Ferrié Palarin Nord, (6 ha env.) destiné à l'accueil d'activités en lien avec le boulevard de l'Europe et activités existantes).

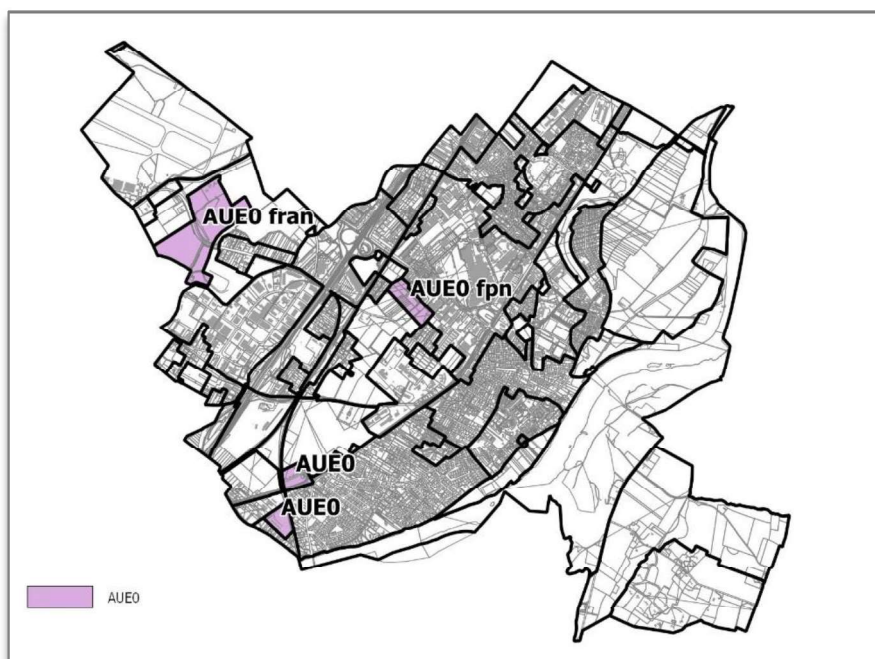
Le secteur dit de Torte Sud (4 ha env.), déjà partiellement bâti et desservi par les réseaux ce secteur nécessite une réflexion urbaine particulière quant à son possible renouvellement urbain en lien avec le repositionnement de l'installation classées pour la protection de l'environnement (ICPE) existante au sein de la zone d'activités au nord.

Le secteur dit de Batareu sud (4 ha env.) est occupé actuellement par un bâti tassez récent. Il est raccordé à la station d'épuration du Bac qui a fait l'objet de la mise en demeure en juillet 2021 visant à interdire toute nouvelle ouverture à l'urbanisation de zones desservies par la station défaillante. De ce fait, ce secteur demeure en zone fermée.

L'urbanisation de l'ensemble de ces secteurs, à dominante d'activités économiques, ne pourra intervenir qu'après une modification du plan local d'urbanisme.

Les dispositions réglementaires établies pour cette zone ont comme objectifs essentiels :

- pour la zone AUEO Francazal, Ferrié Palarin nord et Torte Sud, de maintenir le caractère non urbanisable en y interdisant toute occupation et utilisation du sol, dans l'attente d'un projet en compatibilité avec le PADD ;
- pour la zone UE0 Batareu Sud, de maintenir le caractère non urbanisable en y interdisant toute occupation et utilisation du sol, dans l'attente d'une mise aux normes de la station du Bac.



CHAPITRE I

DESTINATION DES CONSTRUCTIONS, USAGE DES SOLS ET NATURE D'ACTIVITÉ

Article AUEO 1 Interdiction et limitation de certains usages et affectations des sols, destination des constructions et natures d'activités

Sont interdites toutes les constructions et installations autres que celles nécessaires au fonctionnement du service public ferroviaire, aux réseaux d'intérêt collectif et aux ouvrages publics d'infrastructures.

CHAPITRE II

ÉQUIPEMENTS ET RÉSEAUX

II-1 - DESSERTE DES TERRAINS PAR LES VOIES PUBLIQUE OU PRIVÉES

Sans objet

II-2 - DESSERTE PAR LES RÉSEAUX PUBLICS D'EAU POTABLE, D'ÉLECTRICITÉ, D'ASSAINISSEMENT, DE COLLECTE DE DÉCHETS ET DE TÉLÉCOMMUNICATION

Sans objet

CHAPITRE III

CARACTÉRISTIQUES URBAINES, ARCHITECTURALES, ENVIRONNEMENTALES ET PAYSAGÈRES

III-1 - VOLUMÉTRIE ET IMPLANTATION DES CONSTRUCTIONS

Sans objet

III-2 - QUALITÉ URBAINE, ARCHITECTURALE, ENVIRONNEMENTALE ET PAYSAGÈRE

Sans objet

III-3 - STATIONNEMENT

Sans objet

Dispositions générales

Article 1 : champ d'application territorial du règlement du PLU

Le présent règlement s'applique à la totalité du territoire de la Commune de Portet-sur-Garonne.

Article 2 : portée respective du règlement du PLU et des autres réglementations relatives à l'occupation des sols

Les dispositions du PLU se substituent aux règles générales d'urbanisme, à l'exception des articles d'ordre public et de portée nationale du Code de l'urbanisme qui demeurent applicables en cas d'existence d'un PLU approuvé, cités ci-après :

▪ **R 111-2 : salubrité et sécurité publique**

Le projet peut être refusé ou n'être accepté que sous réserve de l'observation de prescriptions spéciales s'il est de nature à porter atteinte à la salubrité ou à la sécurité publique du fait de sa situation, de ses caractéristiques, de son importance ou de son implantation à proximité d'autres installations.

▪ **R 111-4 : protection des sites et des vestiges archéologiques**

Le projet peut être refusé ou n'être accepté que sous réserve de l'observation de prescriptions spéciales s'il est de nature, par sa localisation et ses caractéristiques, à compromettre la conservation ou la mise en valeur d'un site ou de vestiges archéologiques.

▪ **R 111-26 : protection de l'environnement**

Le permis ou la décision prise sur la déclaration préalable doit respecter les préoccupations d'environnement définies aux articles L. 110-1 et L. 110-2 du Code de l'environnement. Le projet peut n'être accepté que sous réserve de l'observation de prescriptions spéciales si, par son importance, sa situation ou sa destination, il est de nature à entraîner des conséquences dommageables pour l'environnement. Ces prescriptions spéciales tiennent compte, le cas échéant, des mesures mentionnées à l'article R. 181-43 du Code de l'environnement.

▪ **R 111-27 : protection du paysage**

Le projet peut être refusé ou n'être accepté que sous réserve de l'observation de prescriptions spéciales si les constructions, par leur situation, leur architecture, leurs dimensions ou l'aspect extérieur des bâtiments ou ouvrages à édifier ou à modifier, sont de nature à porter atteinte au caractère ou à l'intérêt des lieux avoisinants, aux sites, aux paysages naturels ou urbains ainsi qu'à la conservation des perspectives monumentales.

Sont et demeurent applicables sur le territoire communal :

- **les périmètres à l'intérieur desquels s'applique le droit de préemption urbain :** la Commune a institué un droit de préemption urbain, conformément aux articles L.211-1 et L.211-4 du Code de l'urbanisme, sur les zones U et AU de la Commune (cf. plan en annexe du PLU).
- **les secteurs soumis à permis de démolir :** les démolitions sont soumises à permis de démolir dans le périmètre de protection des monuments historiques et pour les éléments du patrimoine bâti et du patrimoine paysagé identifiés, au titre du L.123-1-5-III.2° du Code de l'urbanisme.
- **les servitudes d'utilité publique :** ces servitudes sont mentionnées dans une annexe spécifique du présent dossier PLU.
- **le sursis à statuer :** l'article L.421-1, concernant le sursis à statuer, applicable notamment lors de :
 - l'existence d'un « périmètre d'étude » sur des secteurs délimités dans le PLU en attente de projet d'aménagement global réservé en servitude de projet au titre de l'article L.151-41-5 du Code de l'urbanisme ;
 - l'existence d'un projet d'intérêt général faisant l'objet d'une déclaration d'utilité publique ;
 - dans le cadre de la révision du PLU après mise en débat du PADD.
- **la suppression des règles propres aux lotissements privés de plus de 10 ans :** dans les communes dotées d'un PLU, ou un document d'urbanisme en tenant lieu, est prévue la caducité des règles de lotissement à l'issue d'un délai de 10 ans à compter de la délivrance du permis d'aménager. *Cette caducité, est prévue à l'article L. 442-9 al. 1^{er} modifié du Code de l'urbanisme*

Article 3 : les dispositions générales et spécifiques applicables à la Commune

3.1 Adaptations mineures et dérogations

Construction existante non conforme aux règles du PLU :

lorsqu'une construction existante n'est pas conforme aux règles applicables à la zone, le permis de construire ne peut être accordé que pour des travaux qui n'ont pas pour effet d'aggraver la non-conformité de cette construction.

Adaptations mineures / Article L.152-3 du Code de l'urbanisme : les règles et servitudes définies par un plan local d'urbanisme :

- 1 Peuvent faire l'objet d'adaptations mineures rendues nécessaires par la nature du sol, la configuration des parcelles ou le caractère des constructions avoisinantes.
- 2 Ne peuvent faire l'objet d'aucune autre dérogation que celles prévues par les dispositions de la présente sous-section.

Dérogations aux règles du PLU / Article L.152-4 du Code de l'urbanisme : l'autorité compétente pour délivrer le permis de construire peut, par décision motivée, accorder des dérogations à une ou plusieurs règles du plan local d'urbanisme pour permettre :

- 1 La reconstruction de bâtiments détruits ou endommagés à la suite d'une catastrophe naturelle survenue depuis moins d'un an, lorsque les prescriptions imposées aux constructeurs en vue d'assurer la sécurité des biens et des personnes sont contraires à ces règles.
- 2 La restauration ou la reconstruction d'immeubles protégés au titre de la législation sur les monuments historiques, lorsque les contraintes architecturales propres à ces immeubles sont contraires à ces règles.
- 3 Des travaux nécessaires à l'accessibilité des personnes handicapées à un logement existant. L'autorité compétente recueille l'accord de l'autorité administrative compétente de l'État et du maire ou du président de l'établissement public de coopération intercommunale compétent en matière de plan local d'urbanisme, lorsqu'ils ne sont pas ceux qui délivrent le permis de construire.

Dérogations aux règles du PLU / Article L.152-5 du Code de l'urbanisme : l'autorité compétente pour délivrer le permis de construire ou le permis d'aménager et prendre la décision sur une déclaration préalable peut, par décision motivée, dans des limites fixées par un décret en Conseil d'État, déroger aux règles des plans locaux d'urbanisme relatives à l'emprise au sol, à la hauteur, à l'implantation et à l'aspect extérieur des constructions afin d'autoriser :

- 1 La mise en œuvre d'une isolation en saillie des façades des constructions existantes.
- 2 La mise en œuvre d'une isolation par surélévation des toitures des constructions existantes.
- 3 La mise en œuvre de dispositifs de protection contre le rayonnement solaire en saillie des façades.

La décision motivée peut comporter des prescriptions destinées à assurer la bonne intégration architecturale du projet dans le bâti existant et dans le milieu environnant. Le présent article n'est pas applicable aux immeubles protégés (voir article L.152-5 du Code de l'urbanisme).

3.2 Ouvrages techniques et d'intérêt collectif

Dans toutes les zones est autorisée l'édification d'ouvrages techniques nécessaires au fonctionnement :

- des réseaux divers (eau potable, assainissement, gaz, électricité, télécommunications, ouvrages pour la sécurité publique, etc) ;
- des voies de circulation terrestres, ferroviaires, aériennes.

Ces installations peuvent ne pas respecter le corps de règle de la zone concernée. Des justifications techniques doivent être produites pour démontrer les motifs du choix du lieu d'implantation et/ou du parti qui déroge à la règle.

3.3 Reconstruction des bâtiments après sinistre

Article L.111-15 du Code de l'urbanisme : lorsqu'un bâtiment régulièrement édifié vient à être détruit ou démolit, sa reconstruction à l'identique est autorisée dans **un délai de dix ans** nonobstant toute disposition d'urbanisme contraire, sauf si la carte communale, le plan local d'urbanisme ou le plan de prévention des risques naturels prévisibles en dispose autrement.

3.4 Espaces boisés classés (EBC)

Les dispositions du Code de l'urbanisme : article L.113-1 et L.113-2—et suivants sont applicables aux espaces boisés à conserver, à protéger ou à créer, reportés et délimités sur le plan de zonage, conformément à la légende.

Sécurité et exploitation des ouvrages électriques dans les EBC : pour des raisons de sécurité et d'exploitation, sont autorisés, sur un couloir de 80 m au droit des lignes 400 kV, 60 m au droit des lignes 225 kV, 40 m au droit des lignes 63 kV à double circuit, les abattages d'arbres et de branches, qui, se trouvant à proximité des conducteurs aériens, pourraient, par leur mouvement ou leur chute, occasionner des courts circuits ou des avaries aux ouvrages (décret du 12-11-1938 modifiant l'alinéa 4 de l'article 12 de la loi du 15-06-1906).

3.5 Les constructions situées au voisinage des axes classés bruyants

Les constructions doivent se soumettre aux exigences d'isolement acoustique conformément à l'arrêté préfectoral du 4 décembre 2020, relatif au classement sonore des infrastructures de transports terrestres de la Haute-Garonne.

Les axes classés bruyants sont reportés et délimités sur le plan graphique réglementaire, conformément à la légende.

3.6 Dispositions à l'intérieur des périmètres des Plans de Prévention des Risques Naturels (PPRN)

- À l'intérieur des périmètres inondation et mouvements de terrain reportés sur le plan de zonage, les utilisations et occupations du sol sont soumises aux prescriptions mentionnées dans le Plan de Prévention des Risques (PPR) naturels d'inondation et de mouvements de terrain approuvé par arrêté Préfectoral du 9 avril 2008.
- Les occupations et utilisations du sol de l'ensemble des zones sont soumises aux dispositions réglementaires du Plan de Prévention des Risques Naturels prévisibles de mouvements de terrain consécutifs au phénomène de retrait-gonflement des sols argileux dit « PPR sécheresse », approuvé par arrêté préfectoral du 22 décembre 2008.
- Des extraits des PPRN sont insérés en annexe 5 du PLU.

3.7 Dispositions applicables au Plan d'Exposition au Bruit (PEB) Francazal

Le Plan d'Exposition au Bruit (PEB) de l'Aérodrome de FRANCAZAL approuvé par arrêté préfectoral du 18 juin 2008 dans lequel s'applique les dispositions de l'article L.147-5 du Code de l'urbanisme, est reporté et délimité sur le document graphique réglementaire.

3.8 Dispositions à l'intérieur du périmètre de protection des monuments historiques

Dans les périmètres des monuments historiques repérés sur le plan de zonage et comme indiqué dans les servitudes d'utilité publique (AC1) figurant en annexe, tous travaux de réaménagement, de façade, d'agrandissement, de surélévation ou modification, ainsi que les travaux de démolition, sont soumis à consultation obligatoire du Préfet ou du ministre chargé des monuments historiques et avis de l'Architecte des Bâtiments de France selon la nature de la protection.

3.9 Dispositions en vigueur en matière de protection et prise en compte du patrimoine archéologique, Code du patrimoine, article L.531-14

En application du décret du 3 juin 2004 et de l'article R.111-4 du Code de l'urbanisme, toute demande de permis de construire, de démolir, de permis d'aménager et de déclaration préalable dans ces périmètres devra faire l'objet de consultation préalable du service régional de l'archéologie.

Code du patrimoine, article L. 531-14 : « Lorsque, par suite de travaux ou d'un fait quelconque, des monuments, des ruines, substructions (...) et plus généralement des objets pouvant intéresser la préhistoire, l'histoire ; l'art, l'archéologie ou la numismatique sont mis au jour, l'inventeur de ces vestiges ou objets et le propriétaire de l'immeuble où ils ont été découverts sont tenus d'en faire la déclaration immédiate au maire de la Commune qui doit la transmettre sans délai au Préfet ». Le service compétent relevant de la Préfecture de Région Midi-Pyrénées est le Service Régional de l'Archéologie, Direction Régionale des Affaires Culturelles.

3.10 Protection contre les risques d'incendie

Les établissements recevant du public sont soumis au décret N°73-1007 du 31 octobre 1973 relatif à la protection contre les risques d'incendie et de panique dans les établissements recevant du public, qui a été codifié sous les N° R.123-1 à R.123-55 du Code de la construction et de l'habitation.

Dans les zones d'habitat, les constructions seront soumises aux dispositions de l'arrêté du 31 janvier 1986 relatif à la protection des bâtiments d'habitation contre l'incendie, au Code de l'urbanisme et au Code de la construction et de l'habitation.

L'implantation et l'accès de ces bâtiments devront, selon leur classification, répondre aux prescriptions de l'arrêté précité.

Dans les zones industrielles et artisanales, les mesures d'isolement généralement imposées entre deux établissements, seront celles prescrites dans la loi N°76-663 du 19 juillet 1976 relative aux Installations Classées pour la Protection de l'Environnement (ICPE), si celles-ci sont assujetties à la loi susvisée. Le réseau de distribution d'eau devra être réalisé avec des canalisations d'un diamètre relativement important, afin d'alimenter correctement plusieurs poteaux d'incendie si nécessaire.

3.11 Protection de la ressource en eau

Au droit des périmètres de protection des sources de Clairfont reportées sur le plan des servitudes (en annexe du PLU), les constructions et utilisations du sol sont soumises aux prescriptions édictées par la servitude de protection des eaux destinées à la consommation humaine (servitude AS1, annexe 5a).

3.12 Dispositions en faveur du patrimoine et en matière de performances environnementales des constructions

1 - Les Éléments Bâti Protégés (EBP) au titre des articles L. 151-19 du Code de l'urbanisme, identifiés dans le document graphique règlementaire

Rappel : les travaux ayant pour objet de modifier ou supprimer un élément bâti ou naturel identifié comme présentant un intérêt patrimonial ou paysager sont soumis à déclaration préalable (R.421-23 du Code de l'urbanisme).

Les travaux impactant les EBP sont autorisés sous conditions de ne pas porter atteinte à l'intégrité de ce patrimoine.

2 - Dispositions liées aux performances environnementales et énergétiques (art L.111- 16 du Code de l'urbanisme)

« Nonobstant les règles relatives à l'aspect extérieur des constructions, édictées ci-dessous. Le permis de construire ou d'aménager ou la décision prise sur une déclaration préalable ne peut s'opposer à l'utilisation de matériaux renouvelables ou de matériaux ou procédés de construction permettant d'éviter l'émission de gaz à effet de serre, à l'installation de dispositifs favorisant la retenue des eaux pluviales ou la production d'énergie renouvelable, y compris lorsque ces dispositifs sont installés sur les ombrières des aires de stationnement.

Tout projet entrant dans ce cadre peut néanmoins comporter des prescriptions destinées à assurer la bonne intégration architecturale du projet dans le bâti existant et dans le milieu environnant, lesquelles prescriptions doivent être définies dans le permis de construire ou d'aménager ou sur une déclaration préalable. »

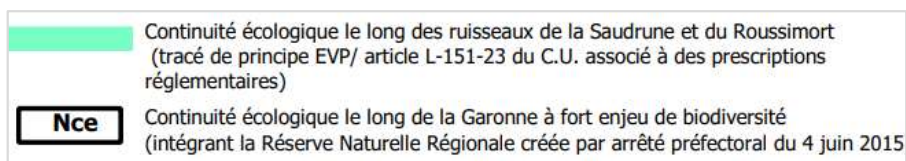
La liste des dispositifs, procédés de construction et matériaux concernés est fixée par l'article R.111-23 du Code de l'urbanisme.

Pour l'application de l'article L.111-16 du Code de l'urbanisme, les dispositifs, matériaux ou procédés sont :

- les bois, végétaux et matériaux biosourcés utilisés en façade ou en toiture ;
- les systèmes de production d'énergie à partir de sources renouvelables, lorsqu'ils correspondent aux besoins de la consommation domestique des occupants de l'immeuble ou de la partie d'immeuble concernée. Un arrêté du ministre chargé de l'urbanisme précise les critères d'appréciation des besoins de consommation précités ;
- les équipements de récupération des eaux de pluie, lorsqu'ils correspondent aux besoins de la consommation domestique des occupants de l'immeuble ou de la partie d'immeuble concernée ;
- les pompes à chaleur ;
- les brise-soleils.

3.13 Dispositions pour les continuités écologiques

Les continuités écologiques à préserver ou à renforcer sont matérialisées par une légende spécifique au document graphique réglementaire :



Toutes constructions et clôtures doivent être implantées à une distance minimale de 4 mètres mesurée à compter du haut des berges du cours d'eau. Cette distance minimale est portée à 6 mètres mesurée du haut des berges du cours d'eau en zones A et N, sous réserve des dispositions propres aux OAP dans les secteurs concernés.

Dans cette bande de recul, afin de préserver la biodiversité écologique du milieu, les dispositions suivantes s'appliquent :

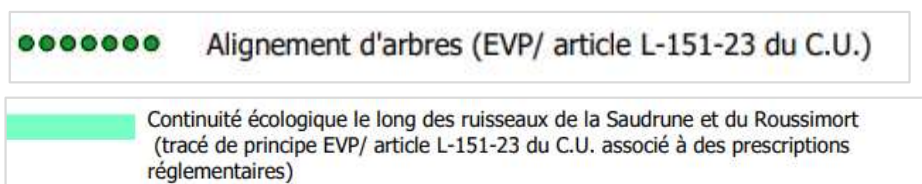
- des plantations denses et diversifiées formant une haie bocagère devront être réalisées afin de composer un écran végétal entre zone bâtie et cours d'eau ou ruisseau ;
- les clôtures doivent être perméables à l'eau et à la petite faune et végétalisées, les soubassements sont interdits (voir des exemples de clôture perméable dans le document OAP trame verte et bleue) ;
- les boisements et les arbres existants sont à conforter, les remplacer en cas de destruction ;
- les défrichements sont interdits ;
- les remblais, les affouillements à l'exception de ceux autorisés dans le cadre d'aménagements écologiques, les comblements et les dépôts de stockage de toute nature (déchets, matériaux, véhicules...), sont interdits.

3.14 Dispositions pour les fossés mères

Toute construction doit être implantée à une distance minimale de 4 mètres mesurée à compter du haut des berges du fossé.

3.15 Dispositions pour les éléments de paysage à protéger ou à renforcer

Les Espaces végétaux et plantations (EVP) sont matérialisés par une légende spécifique au document graphique réglementaire.



Il s'agit d'un ensemble végétal à protéger, à mettre en valeur ou à requalifier, pour sa qualité paysagère et/ou écologique et d'atténuation du réchauffement climatique.

Pour les espaces plantés et les alignements d'arbres identifiés à protéger ou à créer, les coupes et abatages des éléments existants sont interdits sauf dans les cas suivants :

- pour assurer la sécurité des biens et des personnes ;
- pour garantir la qualité phytosanitaire des arbres ;
- pour permettre la réalisation d'aménagements ou de constructions d'intérêt public (les travaux ou ouvrages techniques nécessaires au fonctionnement des réseaux d'intérêt public par exemple) sont autorisés ; seront toutefois dans ce cas de figure recherchées toutes solutions visant à éviter ou à réduire les atteintes portées à l'EVP, ou a minima à compenser les sujets impactés.

3.16 Dispositions pour les Espaces Boisés Classés (EBC)

Conformément à l'article L.113-2 du Code de l'urbanisme :

« Le classement interdit tout changement d'affectation ou tout mode d'occupation du sol de nature à compromettre la conservation, la protection ou la création des boisements. Nonobstant toutes dispositions contraires, il entraîne le rejet de plein droit de la demande d'autorisation de défrichement prévue au chapitre Ier du titre IV du livre III du Code forestier ».

3.17 Autres dispositions applicables à la Commune

L'éclairage des zones limitrophes de la Base Aérienne de FRANCAZAL :

les foyers lumineux de plus de 250 watts sont interdits dans une zone définie comme suit : 1.150 mètres de longueur de part et d'autre de l'axe de la piste de l'aérodrome de FRANCAZAL sur une longueur de 4 500 mètres à partir du bout de piste.

Les foyers lumineux de plus de 125 watts sont interdits dans une zone définie comme suit : 550 mètres de part et d'autre de l'axe de la même piste sur une longueur de 2 000 mètres à partir du bout de piste.

Le long de la voie SNCF et sur le domaine public ferroviaire, les constructions indispensables au fonctionnement du service public sont édifiées sur l'emprise du domaine ferroviaire et obéissent aux règles des zones traversées.

3.18. Dispositions pour les zones humides identifiées dans le DGR (inventaire du CD 31 en date de 2016)

Les préconisations pour la préservation des zones humides : seuls les affouillements et exhaussements du sol, liés à la conservation, la restauration, la mise en valeur de la zone humide, sont autorisés. Les constructions, installations, aménagements susceptibles de compromettre la conservation, la qualité, l'équilibre hydraulique et biologique des zones humides sont interdites.

Article 4 : structure et composition du règlement du PLU

Le règlement se compose de plusieurs pièces :

4.1 Le Document graphique Règlementaire (DGR) global sur la Commune (1/5000^{ème}) et de son document graphique réglementaire de détail sur le centre-ville

En application de l'article L.151-9 du Code de l'urbanisme, le règlement délimite des zones urbaines ou à urbaniser, des zones naturelles ou agricoles et forestières à protéger.

La délimitation des zones du territoire couvert par le Plan Local d'Urbanisme comporte les zones et les secteurs de zones suivants :

a - LES ZONES URBAINES ET SECTEURS :

- la zone UA, et le secteur UAa ;
- la zone UB, et le secteur UBa ;
- la zone UC, et le secteur UCa ;
- la zone UE et les secteurs UEc (commercial) ; UEi (industrie Bois vert) ; UEg (granulats) ;
- la zone UP (équipements public ou d'intérêt collectif).

b - LES ZONES À URBANISER OUVERTES :

- la zone AUE Caminoles ;
- le secteur AUE Francazal/Bois vert.

c - LES ZONES À URBANISER FERMEES :

- la zone AUE0 : Francazal/Bois vert ; Ferrié Palarin Nord ; secteur Batareu Sud et Torte Sud.

d - LA ZONE AGRICOLE :

- la zone A et les secteurs agricoles protégés Ap.

e - LA ZONE NATURELLE ET LES SECTEURS D'ACCUEIL LIMITE (STECAL) :

- la zone N ;
- des sous-secteurs : NCe, Nf, NLg, NPv ;
- des secteurs de secteurs de taille et de capacité limitée (STECAL) : Ngv, Nap, NL1, NL2.

f - LE TERRITOIRE COMPORTE ÉGALEMENT, REPÉRÉS SUR LE DOCUMENT GRAPHIQUE DU RÈGLEMENT (DGR) :

- des terrains réservés pour des projets d'intérêt général (emplacements réservés, secteurs d'attente de projet d'aménagement, servitude mixité sociale) ;
- des secteurs à orientation d'aménagement et de programmation (OAP) ;
- des secteurs à prescriptions urbaines et de préservation de la diversité commerciale
- des sites et secteurs à protéger pour des motifs d'ordre écologique ;
- des éléments du paysage et du patrimoine à conserver, mettre en valeur ou requalifier pour des motifs d'ordre culturel, historique ou architectural ;
- des périmètres soumis à risques et/ou nuisances : PPRN inondation et mouvements de terrain approuvé le 9 avril 2008, PPRN sécheresse approuvé le 22 décembre 2008, PPRT Linde France approuvé le 4 juin 2015, secteurs soumis à nuisances sonores (PEB aérodrome Francazal, voies bruyantes).

4.2 Le règlement écrit

Le règlement écrit a été établi en référence au décret n° 2015-1783 du 28 décembre 2015 relatif à la partie réglementaire du livre Ier du Code de l'urbanisme et à la modernisation du contenu du plan local d'urbanisme, et comprend une restructuration thématique du règlement.

a - Un règlement structuré autour de 3 chapitres

CHAPITRE I : DESTINATION DES CONSTRUCTIONS, USAGES DES SOLS ET NATURE D'ACTIVITÉ

- **Article 1** : interdiction et limitation de certains usages et affectations des sols, constructions et activités (Articles R.151-30 à R.151-36 du Code de l'urbanisme)
- **Article 2** : mixité fonctionnelle et sociale (Articles R.151-37 à R.151-38 Code de l'urbanisme)

CHAPITRE II : EQUIPEMENT ET RÉSEAUX

II-1 Desserte des terrains par les voies publiques ou privées (Articles R.151-47 à R.151-48 du Code de l'urbanisme)

- **Article 3** : accès, voirie, modes actifs

II-2 Desserte par les réseaux

- **Article 4** : réseaux publics d'eau potable et d'assainissement
- **Article 5** : réseaux divers et collecte de déchets

CHAPITRE III : CARACTÉRISTIQUES URBAINE, ARCHITECTURALE, ENVIRONNEMENTALE ET PAYSAGÈRE, ESPACES LIBRES ET STATIONNEMENT

III-1 Volumétrie et implantation des constructions (Articles R.151-39 à R.151-40 8 du Code de l'urbanisme)

- **Article 6** : implantation des constructions par rapport aux voies et emprises publiques
- **Article 7** : implantation des constructions par rapport aux limites séparatives
- **Article 8** : implantation des constructions les unes par rapport aux autres sur la même unité foncière
- **Article 9** : coefficient d'emprise au sol
- **Article 10** : hauteur maximum des constructions

III-2 Qualité urbaine, architecturale, environnementale et paysagère (Articles R.151-41 à R.151-42 8 du Code de l'urbanisme)

- **Article 11** : aspect extérieur des constructions et des clôtures
- **Article 12** : traitement environnemental et paysager des espaces non bâtis et abords des constructions

III-3 Stationnement des véhicules et des vélos (Articles R.151-44 à R.151-46 8 du Code de l'urbanisme)

- **Article 13** : obligations imposées en matière de réalisation des aires de stationnement

b - Une nouvelle liste des destinations et sous destinations des constructions est intégrée dans le règlement écrit :

1^{ère} liste définie par Arrêté ministériel du 10 novembre 2016.

Tableau établi sur la version en vigueur de l'article R.151-28 du Code de l'urbanisme (version du 01/07/2023).

CATEGORIES DE DESTINATIONS	CATEGORIES DE SOUS-DESTINATIONS
Habitation	Logement Hébergement
Commerce et activités de service	Artisanat et commerce de détail Restauration Commerce de gros Activités de services où s'effectue l'accueil d'une clientèle Hôtels, autres hébergements touristiques Cinéma
Équipements d'intérêt collectif et services publics	Bureaux et locaux accueillant du public des administrations publiques et assimilés Locaux techniques et industriels des administrations publiques et assimilés Etablissements d'enseignement, de santé et d'action sociale Salles d'art et de spectacles Equipements sportifs Lieux de culte Autres équipements recevant du public
Exploitation agricole et forestière	Exploitation agricole Exploitation forestière
Autres activités des secteurs primaire, secondaire ou tertiaire	Industrie Entrepôts Centre de congrès et d'exposition Bureau Cuisine dédiée à la vente en ligne

c - Arrêté ministériel du 30 juin 2022 publié le 3 juillet 2022, relatif à la sécurisation des infrastructures de stationnement des vélos dans les bâtiments, applicable pour les besoins en emplacements destinés au stationnement sécurisé des vélos dans les constructions.

NOMBRE MINIMAL D'EMPLACEMENTS DESTINES AU STATIONNEMENT SECURISE DES VELOS

Catégories de bâtiments	Seuil minimal de places de stationnement pour véhicules motorisés	Cyclistes visés	Seuil minimal d'emplacements destinés au stationnement sécurisé des vélos
Bâtiments neufs équipés de places de stationnement			
- Ensemble d'habitation - (un ou plusieurs bâtiment(s), à usage principal d'habitation groupant au moins deux logements)	Sans objet	Occupants	1 emplacement par logement jusqu'à 2 pièces principales 2 emplacements par logement à partir de 3 pièces principales
- Bâtiments à usage industriel ou tertiaire - constituant principalement un lieu de travail	Sans objet	Salariés	15% de l'effectif total des salariés accueillis simultanément dans le bâtiment
- Bâtiments accueillant un service public	Sans objet	Agents	15% de l'effectif total des agents du service public accueillis simultanément dans le bâtiment
		Usagers	15% de l'effectif total des usagers de service public accueillis simultanément dans le bâtiment
- Bâtiments constituant un ensemble commercial, au sens de l'article L. 752-3 du code du commerce, ou accueillant un établissement de spectacles cinématographiques	Sans objet	Clientèle	10% de la capacité du parc de stationnement avec une limitation de l'objectif réglementaire fixée à 100 emplacements
Bâtiments disposant d'un parc de stationnement annexe faisant l'objet de travaux			
- Ensemble d'habitation - (un ou plusieurs bâtiment(s), à usage principal d'habitation groupant au moins deux logements)	10	Occupants	1 emplacement par logement
- Bâtiments à usage industriel ou tertiaire - constituant principalement un lieu de travail	10	Travailleurs	10% de l'effectif total des travailleurs accueillis simultanément dans le bâtiment
Bâtiments accueillant un service public	10	Agents	10% de l'effectif total des agents du service public accueillis simultanément dans le bâtiment
	10	Usagers	10% de l'effectif total des usagers de service public accueillis simultanément dans le bâtiment
- Bâtiments constituant un ensemble commercial, au sens de l'article L. 752-3 du code du commerce, ou accueillant un établissement de spectacles cinématographiques	10	Clientèle	10% de la capacité du parc de stationnement avec une limitation de l'objectif réglementaire fixée à 100 places
Bâtiments existants à usage tertiaire et constitués principalement de locaux à usage professionnel			
Bâtiments existants à usage tertiaire et constitués principalement de locaux à usage professionnel	10	Travailleurs	10% de l'effectif total des travailleurs accueillis simultanément dans le bâtiment (pour la copropriété en application du I du R. 113-14)
	10	Travailleurs	Au maximum 10% de l'effectif total des travailleurs accueillis simultanément dans les locaux du copropriétaire selon les dispositions de l'article 2 du présent arrêté (pour l'application du II du R. 113-14)